

V Gruntě 12. 9. 2019

**Souhlas osob s přístupem na pozemek p.č.637 a se zřízením krátkodobé deponie**

**Název stavby:** Grunta, kostel Nanebevzetí Panny Marie – celková obnova stavby

Pozemek stavby st. parc. č. 90 a 637, k.ú. Grunta

**Stavebník:** Římskokatolická farnost – arciděkanství Kutná Hora

IČ: 46403523

Projekt vypracoval: Ing. Petr Rohlíček - firma Inreco s.r.o.

**Souhlas vlastníka:**

Prohlašuji, že jako vlastník pozemku p.č. 631/7 v k.ú. Grunta souhlasím s umožněním přístupu přes obecní pozemek č. 631/7 na pozemek farnosti p.č. 637 po celou dobu realizace výše uvedené stavby, za předpokladu, že na pozemek 631/7 nebudou zajíždět automobily s celkovou hmotností převyšující 7,5 t. Na parcele č. 631/7 může být využita i část příjezdové zpevněné odbočky před bránou u vstupu do areálu kostela pro ojedinělou a krátkodobou deponii stavebního materiálu v maximální délce trvání 1 dne za předpokladu, že nebude bránit vjezdu na pozemek 108/2 a přístupu k nemovitosti č.p. 24.

**S výše uvedeným přístupem přes pozemek 631/7 a dočasnou deponií na něm souhlasím za výše uvedených podmínek.**

Obec Grunta  
IČ: 00876224  
Grunta 42  
280 02 Grunta



Šibrava Aleš  
starosta obce












**Příloha: situační výkres s vyznačeným souhlasem**



sovětským a předsedám  
na pozemek 634 pro  
pozemek 631/4

Obec GRUNTA

## LEGENDA:

-  Grunta, kostel Nanebevzetí Panny Marie.
-  Dočasný zábor pro zařízení staveniště a hlavní staveništní plochu na parcele č. 638 po obvodu opatřené stávající ohradní zdi.
-  Dočasně zpevněná provizorní přístupová komunikace vedená v poloze stávající nepevněné cesty k bráně v ohradní zdi na parcele č. 638.
-  Zdroj vody – mobilní cisterna.
-  Stávající studna (nelze využít pro potřeby stavby, nutná ochrana).
-  Zdroj elektrické energie – rozvaděč v zádveři kostela.
-  Zdroj elektrické energie – mobilní motorgenerátor se spalovacím motorem.
-  Vstupy do objektu, resp. vjezdy stávajícími uzamykatelnými branami do areálu a na staveniště.
-  Informativní dopravní značka IP40 "Výjezd a vjezd vozidel stavby", umístěná oběma směry ve vzdálenosti 50 m od vjezdu na staveniště, počet 2 ks.
-  Chráněné vedení pro tryskovou injektáž instalované na pěšině mezi hroby.
-  Stávající podzemní vedení NN.

1:500  
0 5 10 15 20 25 m

sovětským a předsedám na pozemek 638  
pro pozemek 582/6

Obec GRUNTA



INRECO s.r.o.

INRECO, s.r.o., společnost pro rekonstrukce památek  
Škroupova 441, Hradec Králové 500 02, IČ 481 55 586  
mobil 775 777 810, email: info@inreco.cz, www.inreco.cz

Grunta, kostel Nanebevzetí Panny Marie, celková obnova stavby  
B. Souhrnná technická zpráva - příloha 1: Situace ZOV, M: 1:500  
Vypracoval : Ing. Petr Rohlíček, Ing. Jan Černý, INRECO, s.r.o. \* 04/2019